











PLAN CONCEPT

Illustration des propos relevés lors de l'Opération-Constats

Ce plan illustre les propos tenus lors de l'Opération-Constats ouverte au public le 25 et 26 janvier 2011. Il a été conceptualisé par M. Paul Baillargeon et réalisé par la Fondation Rues principales. Les aménagements illustrés sont à l'état de projet et peuvent faire l'objet de commentaires et de suggestions.



Légende

-  Bande cyclable existante
-  Bande cyclable suggérée
-  Piste cyclable existante
-  Piste cyclable suggérée
-  Piste multifonctionnelle existante
-  Sentier piétonnier existant
-  Sentier piétonnier suggéré
-  Déviation de la promenade Redmon
-  Espaces verts et naturels actuels
-  Espaces verts et naturels suggérés
- Aménagement du Quai Pinon:
 - Conserver une voie de circulation automobile
 - Conserver du stationnement en épi
 - Aménager une piste cyclable en site propre
 - Aménager un sentier piéton en site propre
 - Revégétaliser le bord de la rivière



Comité de
revitalisation

Échelle 1:7550